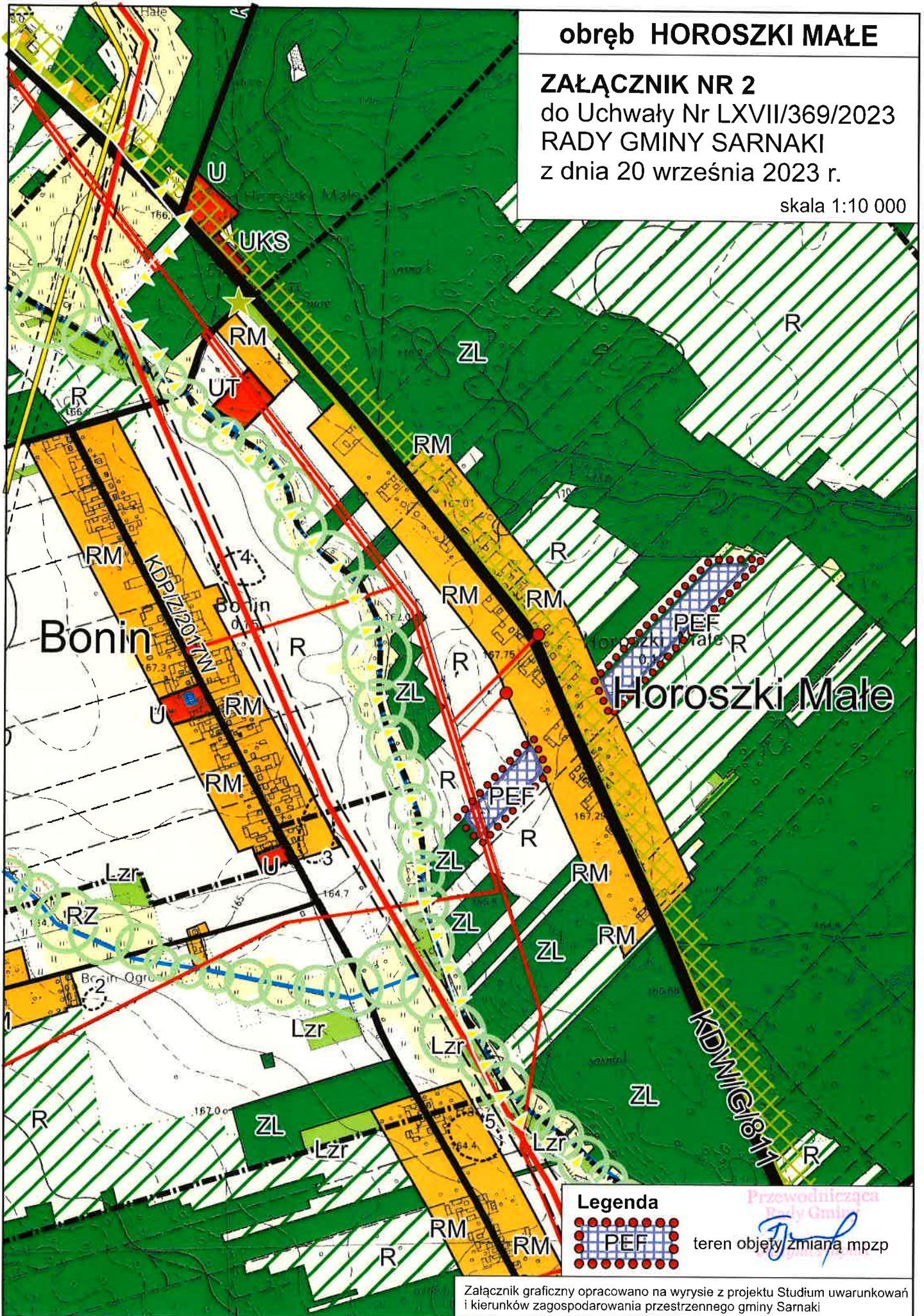



obręb HOROSZKI MAŁE

ZAŁĄCZNIK NR 2
do Uchwały Nr LXVII/369/2023
RADY GMINY SARNAKI
z dnia 20 września 2023 r.

skala 1:10 000



Legenda



PEF teren objęty zmianą mpzp

Przewodnicząca
Rady Gminy
[Signature]

Załącznik graficzny opracowano na wyrysie z projektu Studium uwarunkowań i kierunków zagospodarowania przestrzennego gminy Sarnaki

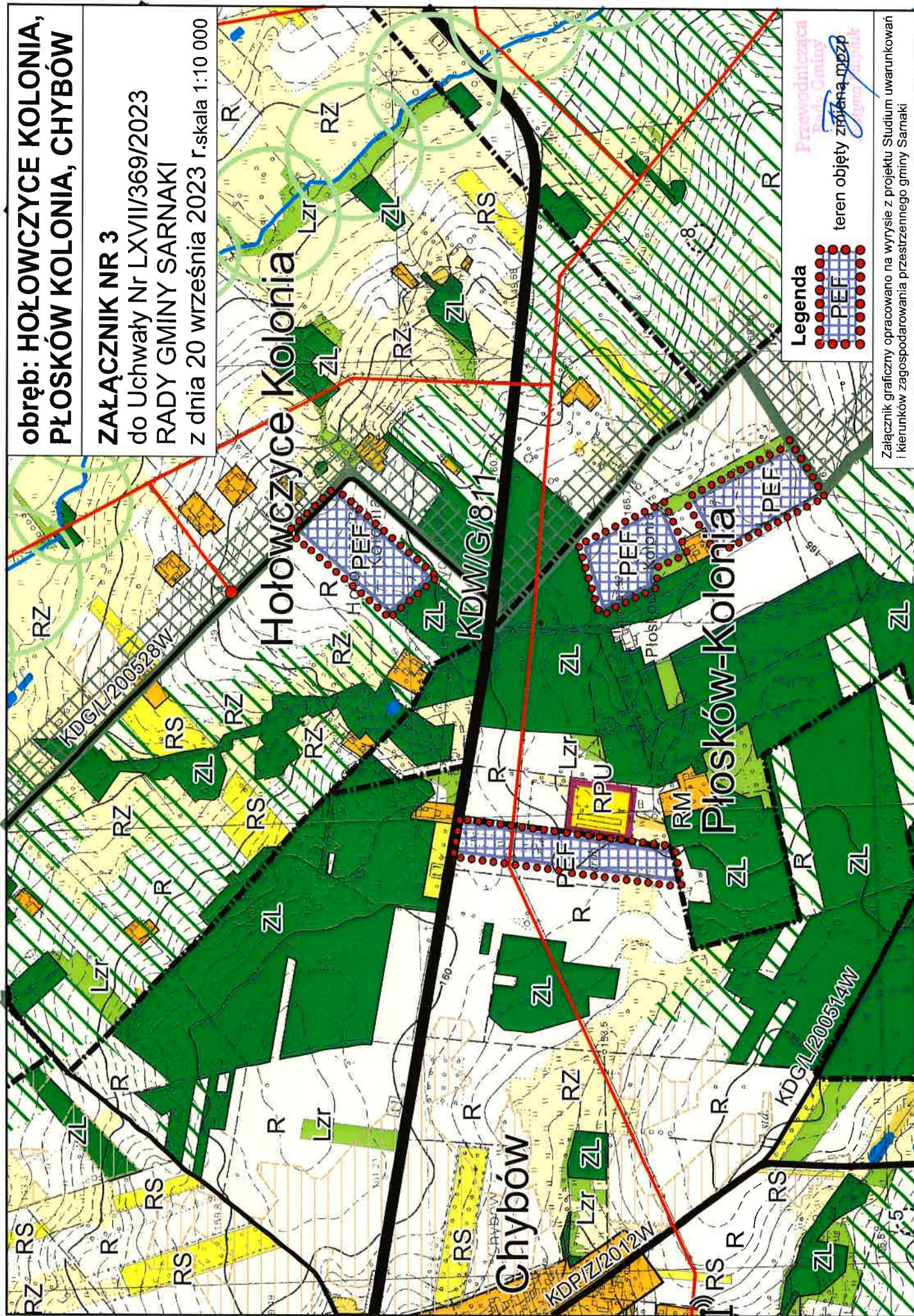
**obręb: HOŁOWCZYCE KOLONIA,
PŁOSKÓW KOLONIA, CHYBÓW**

ZAŁĄCZNIK NR 3

do Uchwały Nr LXVII/369/2023

RADY GMINY SARNAKI

z dnia 20 września 2023 r. skala 1:10 000



Legenda

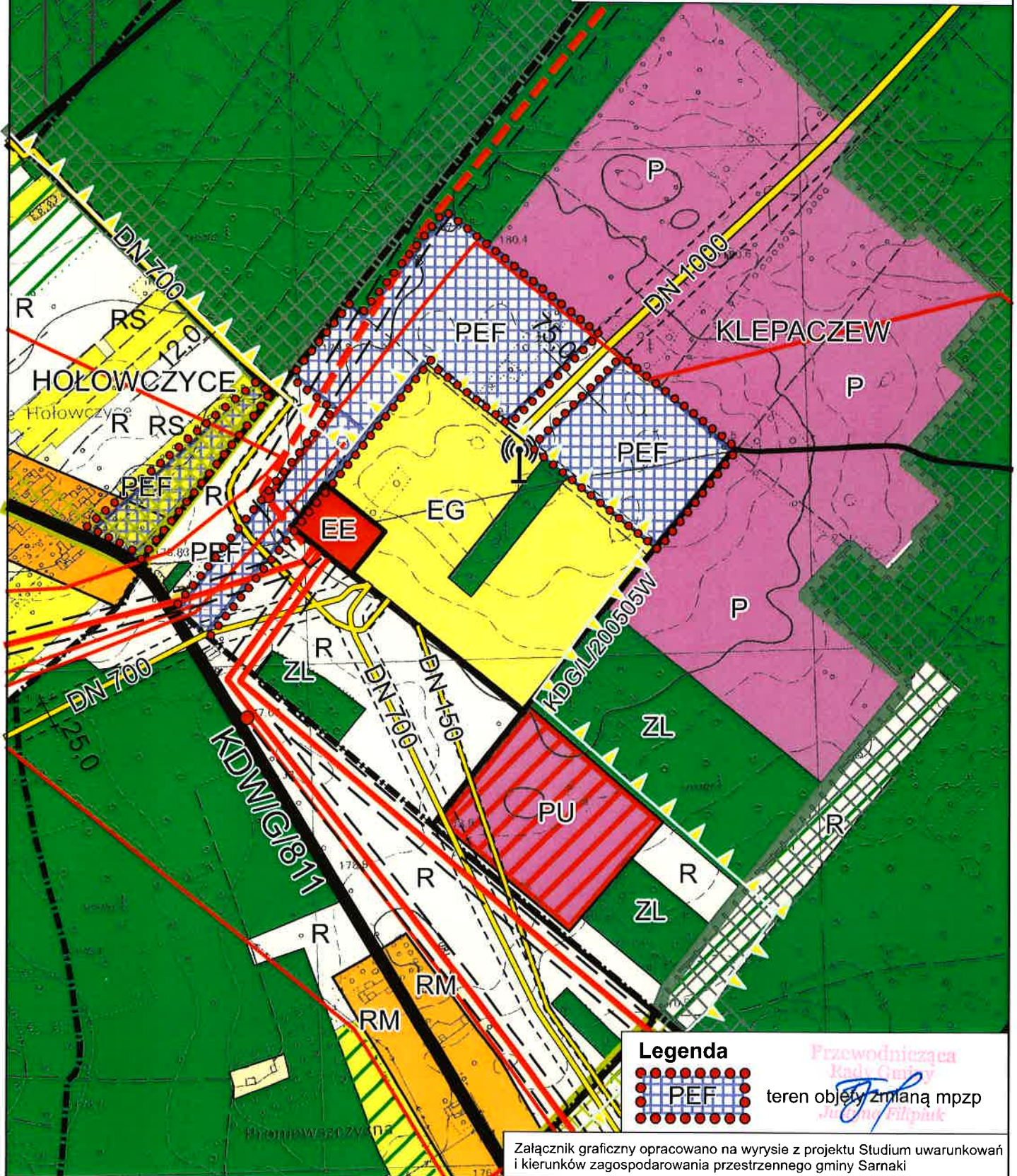
- Przewodnicząca Pań. Gminy
- teren objęty zmianą mpzp

Załącznik graficzny opracowano na wyrysie z projektu Studium uwarunkowań i kierunków zagospodarowania przestrzennego gminy Sarnaki

**obręb: HOŁOWCZYCE,
KLEPACZEW**

ZAŁĄCZNIK NR 4
do Uchwały Nr LXVII/369/2023
RADY GMINY SARNAKI
z dnia 20 września 2023 r.

skala 1:10 000



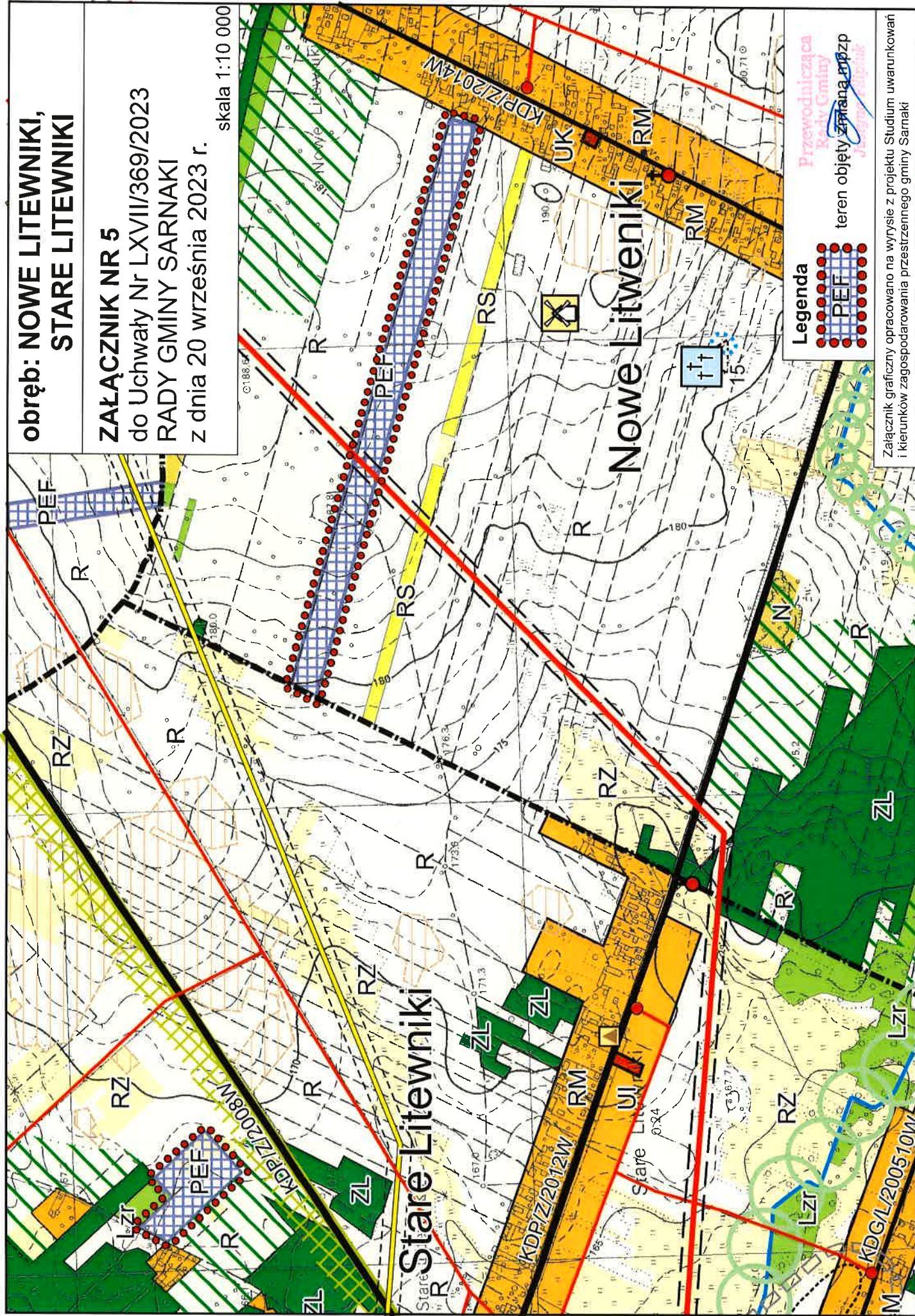
Załącznik graficzny opracowano na wyrysie z projektu Studium uwarunkowań i kierunków zagospodarowania przestrzennego gminy Sarnaki

**obręb: NOWE LITEWNIKI,
STARE LITEWNIKI**

ZAŁĄCZNIK NR 5

do Uchwały Nr LXVII/369/2023
RADY GMINY SARNAKI
z dnia 20 września 2023 r.

skala 1:10 000



Legenda

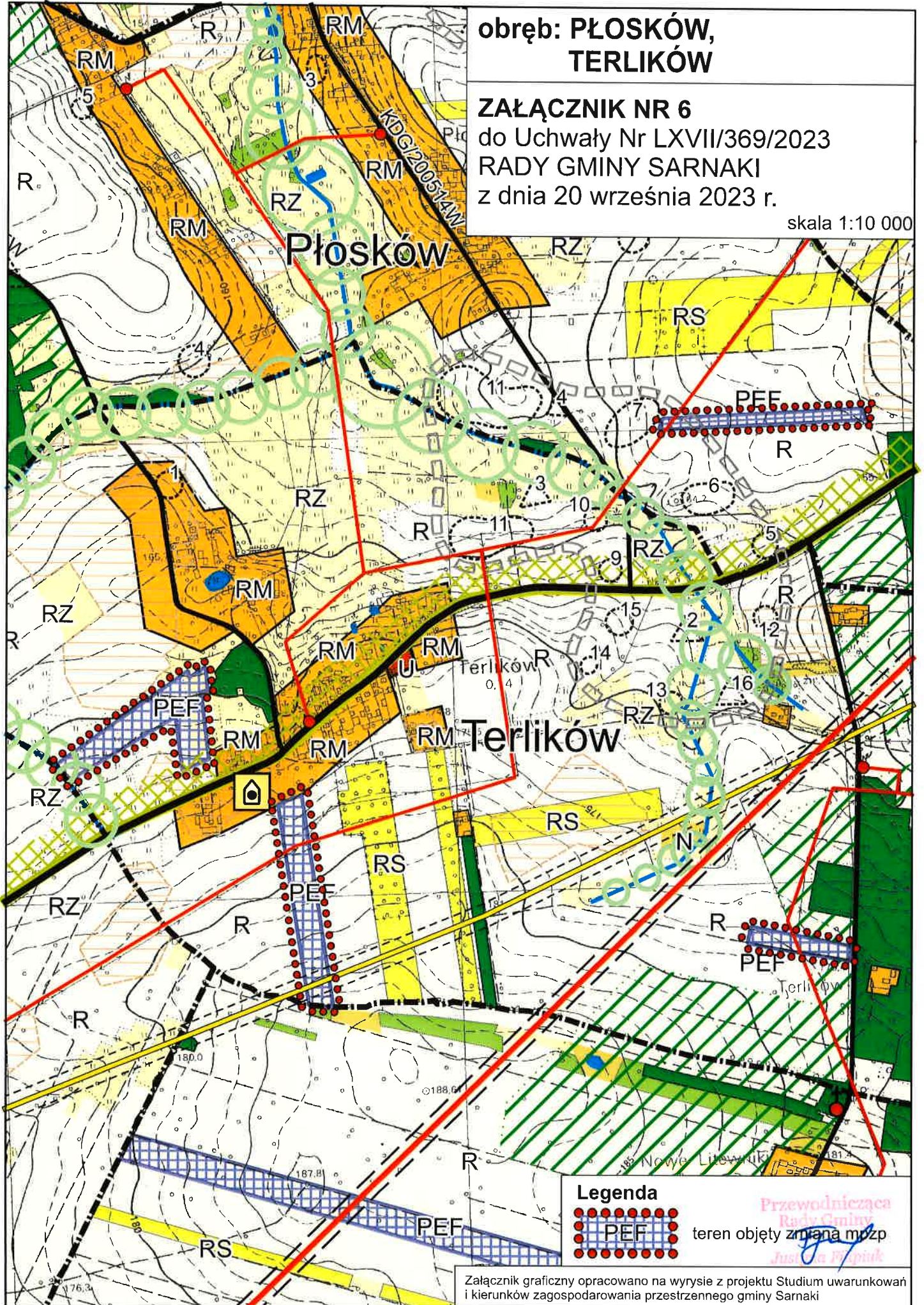
- Przewodnicząca Rady Gminy
- teren objęty zmianą mpz
- PEF
- obszar zabudowy

Załącznik graficzny opracowano na wyrysie z projektu Studium uwarunkowań i kierunków zagospodarowania przestrzennego gminy Sarnaki

**obręb: PŁOSKÓW,
TERLIKÓW**

ZAŁĄCZNIK NR 6
do Uchwały Nr LXVII/369/2023
RADY GMINY SARNAKI
z dnia 20 września 2023 r.

skala 1:10 000



Legenda
PEF teren objęty zmianą mppz

Przewodnicząca
Rady Gminy
Justyna Filipiuk

Załącznik graficzny opracowano na wyrysie z projektu Studium uwarunkowań i kierunków zagospodarowania przestrzennego gminy Sarnaki