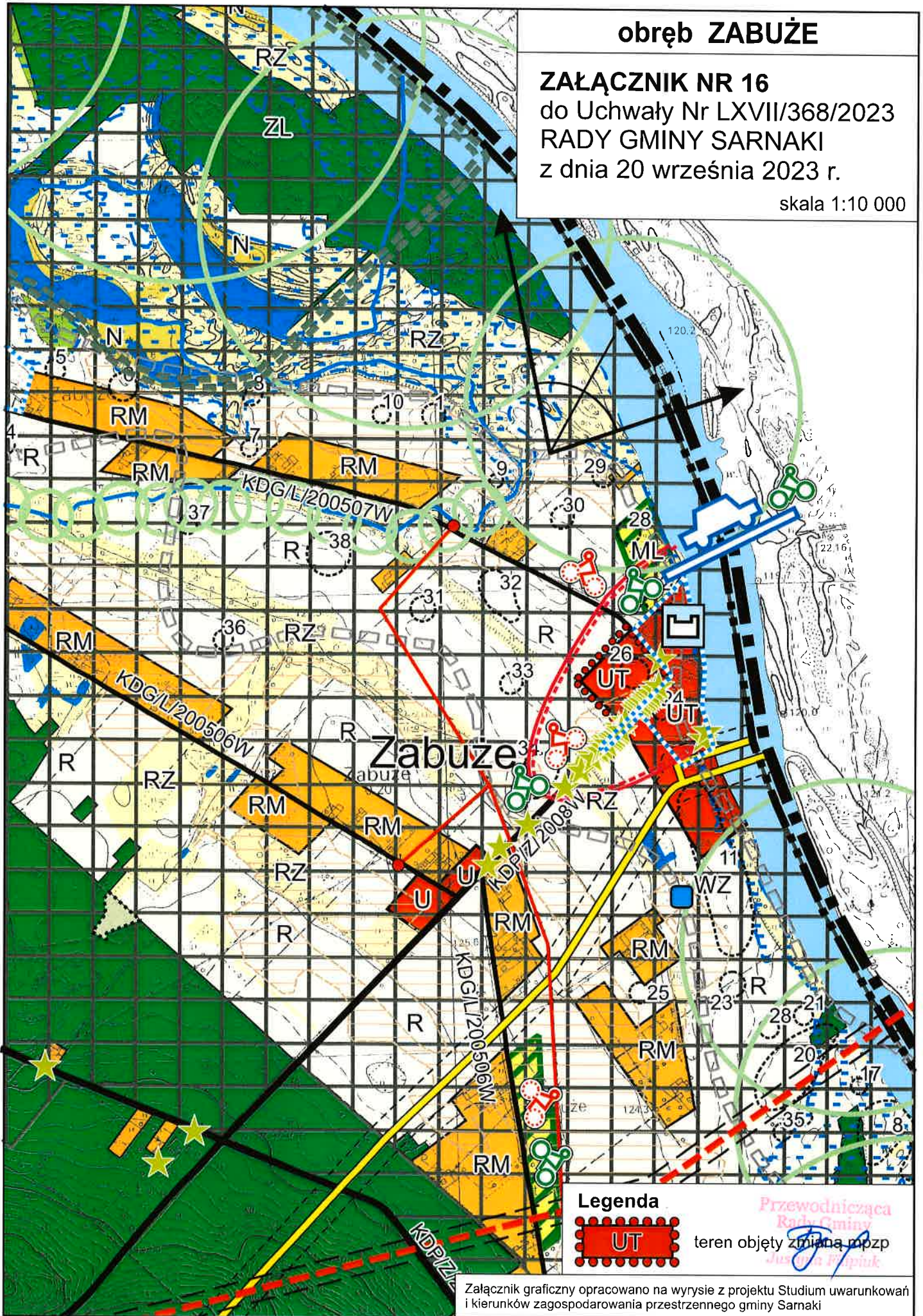


obręb ZABUŻE

ZAŁĄCZNIK NR 16
do Uchwały Nr LXVII/368/2023
RADY GMINY SARNAKI
z dnia 20 września 2023 r.

skala 1:10 000



Legenda



Przewodnicząca
Rady Gminy
Justyna Jędrusik

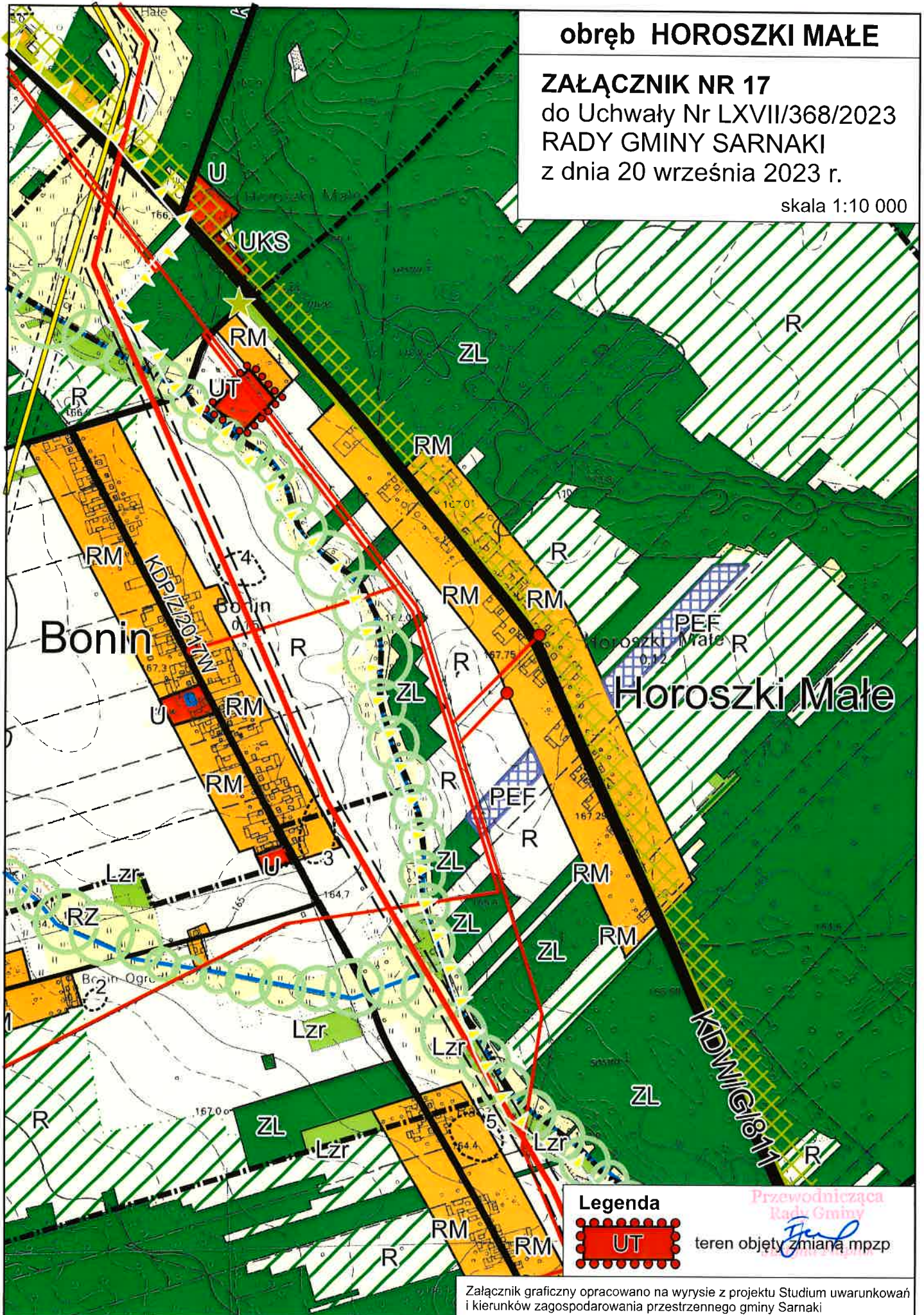
teren objęty zmianą mpzp

Załącznik graficzny opracowano na wyrysie z projektu Studium uwarunkowań i kierunków zagospodarowania przestrzennego gminy Sarnaki

obręb HOROSZKI MAŁE

ZAŁĄCZNIK NR 17
do Uchwały Nr LXVII/368/2023
RADY GMINY SARNAKI
z dnia 20 września 2023 r.

skala 1:10 000

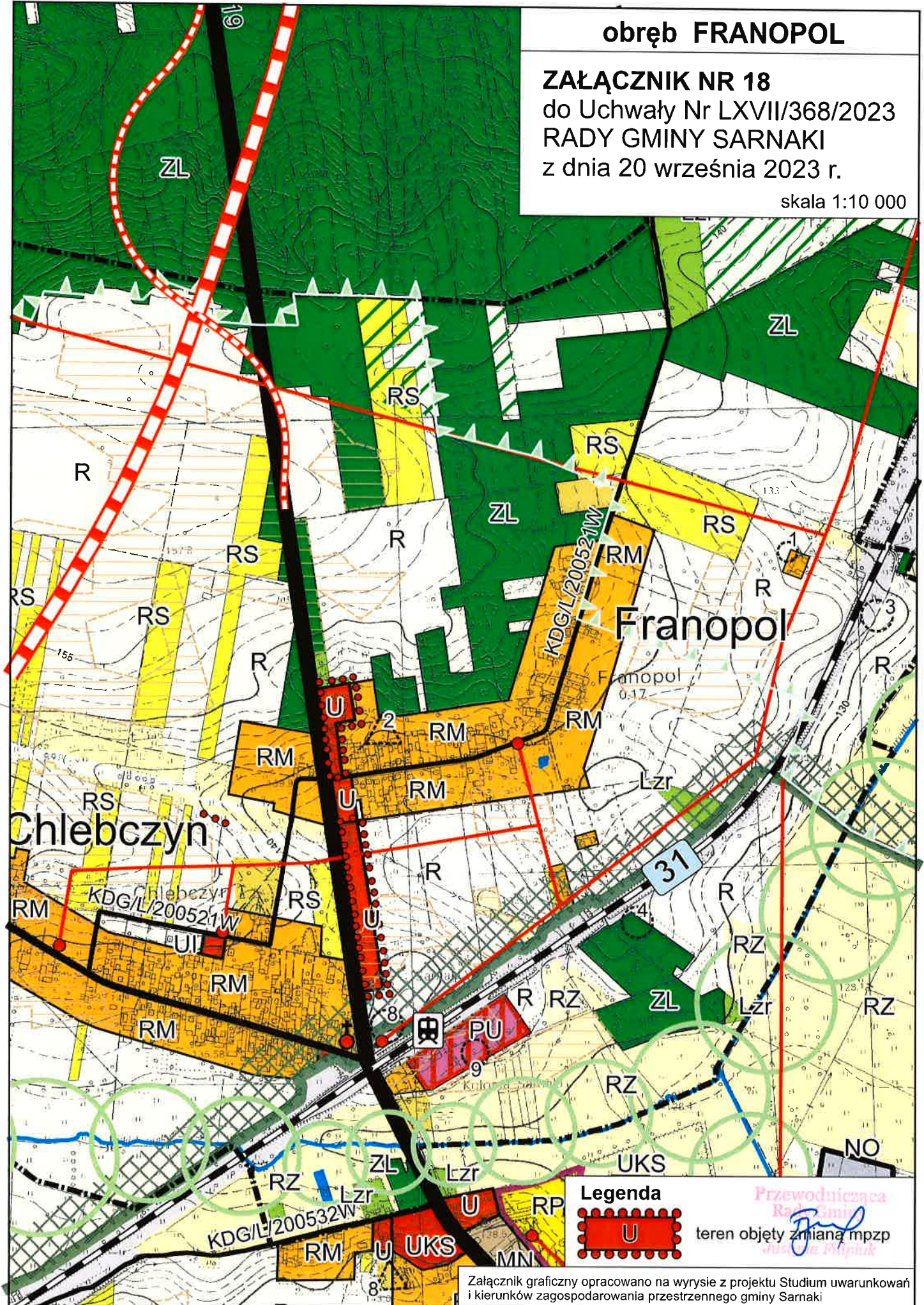


Załącznik graficzny opracowano na wyrysie z projektu Studium uwarunkowań i kierunków zagospodarowania przestrzennego gminy Sarnaki

obręb FRANOPOL

ZAŁĄCZNIK NR 18
do Uchwały Nr LXVII/368/2023
RADY GMINY SARNAKI
z dnia 20 września 2023 r.

skala 1:10 000



Legenda
 U

Przewodnicząca
Rady Gminy
Justyna Piątek
teren objęty zmianą mpzp

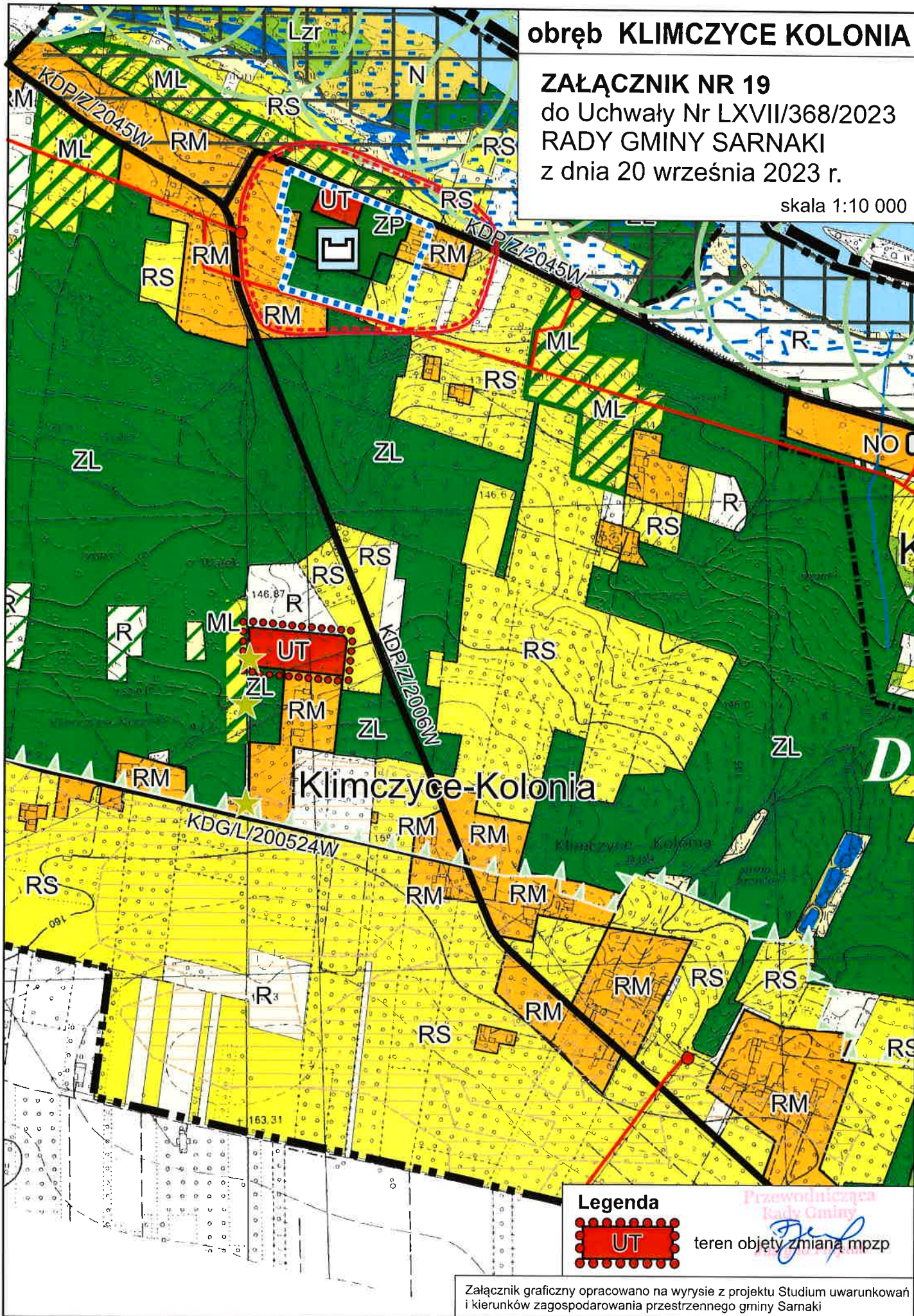
Załącznik graficzny opracowano na wyrysie z projektu Studium uwarunkowań i kierunków zagospodarowania przestrzennego gminy Sarnaki

obręb KLIMCZYCE KOLONIA

ZAŁĄCZNIK NR 19

do Uchwały Nr LXVII/368/2023
RADY GMINY SARNAKI
z dnia 20 września 2023 r.

skala 1:10 000



Legenda



teren objęty zmianą mpzp

Przewodnicząca
Rady Gminy
[Signature]

Załącznik graficzny opracowano na wyrysie z projektu Studium uwarunkowań i kierunków zagospodarowania przestrzennego gminy Sarnaki